

GEODETICKÉ ÚDAJE

Výpis z databáze Železničního bodového pole

Databáze: **szgdb** ----- Umístěná v: localhost : 5432

Pracoviště: **SŽG Praha, pracoviště Plzeň** - 09. 03. 2020 08:59:48 - Pelikán, Petr

!!! NEŘÍZENÁ KOPIE !!!

str. 1/6

Traťový úsek: **0371** Horažďovice předměstí (mimo) - Klatovy (mimo)
Definiční úsek: **12** Hrádek u Sušice - Kolinec
Číslo bodu: **615** km: **28,136** Katastrální území: Čermná

Souřadnice JTSK

Y = 824364,057

X = 1120913,347

Nadm. výška 527,145

Souřadnice ETRS89

Latitude

Longitude

El. High

Výškový systém: Bpv

Typ určení výšky: Nivelací

Typ určení bodu: POL

Třída přesnosti: 2

Splnění TKP: ANO

Druh stabilizace: hřeb

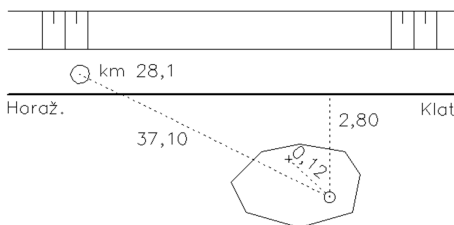
Poznámka: měřický hřeb v základu ZZ

Vyhotovil: SŽG Praha, pracoviště Praha

Platnost (od – do): 1. 1. 2007 -

Transformační klíč: TP03710819

Původ bodu: Vybudování ŽBP pro mapové podklady



Traťový úsek: **0371** Horažďovice předměstí (mimo) - Klatovy (mimo)
Definiční úsek: **12** Hrádek u Sušice - Kolinec
Číslo bodu: **616** km: **28,251** Katastrální území: Mokrosuky

Souřadnice JTSK

Y = 824471,750

X = 1120884,663

Nadm. výška 527,748

Souřadnice ETRS89

Latitude

Longitude

El. High

Výškový systém: Bpv

Typ určení výšky: Nivelací

Typ určení bodu: POL

Třída přesnosti: 2

Splnění TKP: ANO

Druh stabilizace: hřeb

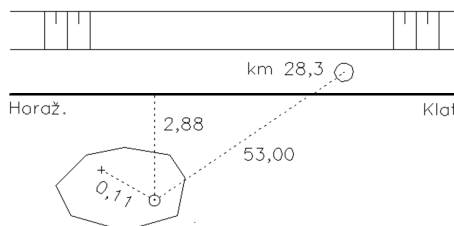
Poznámka: měřický hřeb v základu ZZ

Vyhotovil: SŽG Praha, pracoviště Praha

Platnost (od – do): 1. 1. 2007 -

Transformační klíč: TP03710819

Původ bodu: Vybudování ŽBP pro mapové podklady



GEODETICKÉ ÚDAJE

Výpis z databáze Železničního bodového pole

Databáze: **szgdb** ----- Umístěná v: localhost : 5432

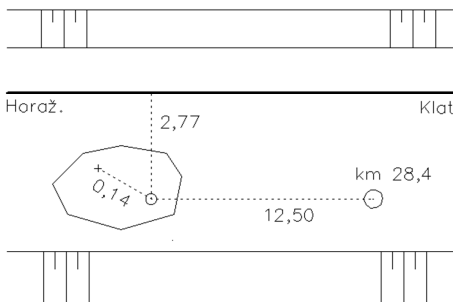
Pracoviště: **SŽG Praha, pracoviště Plzeň** - 09. 03. 2020 08:59:48 - Pelikán, Petr

!!! NEŘÍZENÁ KOPIE !!!

str. 2/6

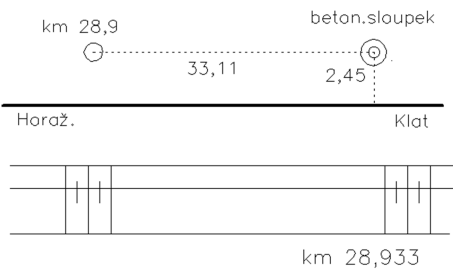
Traťový úsek: **0371** Horažďovice předměstí (mimo) - Klatovy (mimo)
Definiční úsek: **12** Hrádek u Sušice - Kolinec
Číslo bodu: **617** km: **28,387** Katastrální území: Čermná

Souřadnice	JTSK	
Y =	824609,546	
X =	1120865,776	
Nadm. výška	529,085	
Souřadnice	ETRS89	
Latitude		
Longitude		
El. High		
Výškový systém:	Bpv	
Typ určení výšky:	Nivelací	
Typ určení bodu:	POL	
Třída přesnosti:	2	km 28,387
Splnění TKP:	ANO	
Druh stabilizace:	hřeb	
Poznámka:	měřický hřeb v základu ZZ	
Vyhotovil:	SŽG Praha, pracoviště Praha	
Platnost (od – do):	1. 1. 2007 -	
Transformační klíč:	TP03710819	
Původ bodu:	Vybudování ŽBP pro mapové podklady	



Traťový úsek: **0371** Horažďovice předměstí (mimo) - Klatovy (mimo)
Definiční úsek: **12** Hrádek u Sušice - Kolinec
Číslo bodu: **620** km: **28,933** Katastrální území: Kolinec

Souřadnice	JTSK	
Y =	824995,307	
X =	1120491,445	
Nadm. výška	530,803	
Souřadnice	ETRS89	
Latitude		
Longitude		
El. High		
Výškový systém:	Bpv	
Typ určení výšky:	Nivelací	
Typ určení bodu:	POL	
Třída přesnosti:	2	km 28,933
Splnění TKP:	ANO	
Druh stabilizace:	čep	
Poznámka:	čep v bet.sloupku	
Vyhotovil:	SŽG Praha, pracoviště Praha	
Platnost (od – do):	1. 1. 2007 -	
Transformační klíč:	TP03710819	
Původ bodu:	Vybudování ŽBP pro mapové podklady	



GEODETICKÉ ÚDAJE

Výpis z databáze Železničního bodového pole

Databáze: **szgdb** ----- Umístěná v: localhost : 5432

Pracoviště: **SŽG Praha, pracoviště Plzeň** - 09. 03. 2020 08:59:48 - Pelikán, Petr

!!! NEŘÍZENÁ KOPIE !!!

str. 3/6

Traťový úsek: **0371** Horažďovice předměstí (mimo) - Klatovy (mimo)
Definiční úsek: **12** Hrádek u Sušice - Kolinec
Číslo bodu: **621** km: **29,093** Katastrální území: Kolinec

Souřadnice JTSK

Y = 825070,676

X = 1120350,323

Nadm. výška 531,205

Souřadnice ETRS89

Latitude

Longitude

El. High

Výškový systém: Bpv

Typ určení výšky: Nivelací

Typ určení bodu: POL

Třída přesnosti: 2

Splnění TKP: ANO

Druh stabilizace: čep

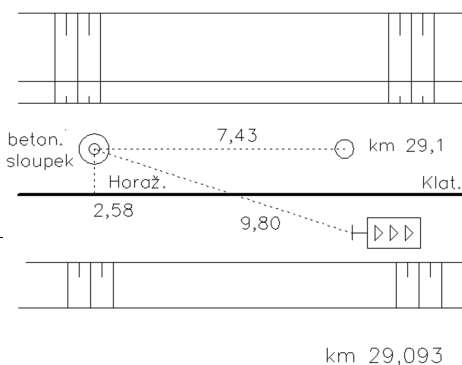
Poznámka: čep v bet.sloupku

Vyhotovil: SŽG Praha, pracoviště Praha

Platnost (od – do): 1. 1. 2007 -

Transformační klíč: TP03710819

Původ bodu: Vybudování ŽBP pro mapové podklady



Traťový úsek: **0371** Horažďovice předměstí (mimo) - Klatovy (mimo)
Definiční úsek: **12** Hrádek u Sušice - Kolinec
Číslo bodu: **3190** km: **29,283** Katastrální území: Kolinec

Souřadnice JTSK

Y = 825115,408

X = 1120164,112

Nadm. výška 531,464

Souřadnice ETRS89

Latitude N 49°17'42.67204"

Longitude E 13°26'41.37316"

El. High 578.496

Výškový systém: Bpv

Typ určení výšky: Nivelací

Typ určení bodu: GNSS

Třída přesnosti: 1

Splnění TKP: ANO

Druh stabilizace: kámen

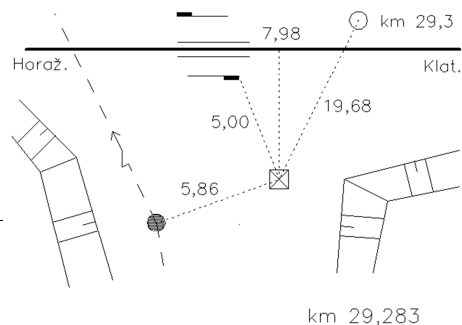
Poznámka: kámen: nová výška 03/2019

Vyhotovil: SŽG Praha, pracoviště Praha

Platnost (od – do): 1. 1. 2007 -

Transformační klíč: TP03710819

Původ bodu: Vybudování ŽBP pro mapové podklady



GEODETICKÉ ÚDAJE

Výpis z databáze Železničního bodového pole

Databáze: **szgdb** ----- Umístěná v: localhost : 5432

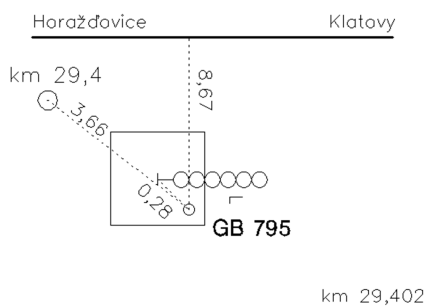
Pracoviště: **SŽG Praha, pracoviště Plzeň** - 09. 03. 2020 08:59:48 - Pelikán, Petr

!!! NEŘÍZENÁ KOPIE !!!

str. 4/6

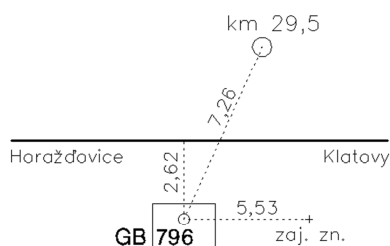
Traťový úsek:	0371	Horažďovice předměstí (mimo) - Klatovy (mimo)
Definiční úsek:	12	Hrádek u Sušice - Kolinec
Číslo bodu:	795	km: 29,402 Katastrální území: Kolinec

Souřadnice	JTSK
Y =	825176,224
X =	1120059,592
Nadm. výška	533,287
Souřadnice	ETRS89
Latitude	
Longitude	
El. High	
Výškový systém:	Bpv
Typ určení výšky:	Nivelací
Typ určení bodu:	POL
Třída přesnosti:	2
Splnění TKP:	ANO
Druh stabilizace:	hřeb
Poznámka:	hřeb: v základu návěstidla
Vyhotovil:	SŽG Praha, pracoviště Plzeň
Platnost (od – do):	22. 3. 2019 -
Transformační klíč:	
Původ bodu:	G90672H39058



Traťový úsek:	0371	Horažďovice předměstí (mimo) - Klatovy (mimo)
Definiční úsek:	12	Hrádek u Sušice - Kolinec
Číslo bodu:	796	km: 29,495 Katastrální území: Kolinec

Souřadnice	JTSK
Y =	825257,163
X =	1120009,383
Nadm. výška	533,449
Souřadnice	ETRS89
Latitude	
Longitude	
El. High	
Výškový systém:	Bpv
Typ určení výšky:	Nivelací
Typ určení bodu:	POL
Třída přesnosti:	2
Splnění TKP:	ANO
Druh stabilizace:	hřeb
Poznámka:	hřeb: v betonovém základu
Vyhotovil:	SŽG Praha, pracoviště Plzeň
Platnost (od – do):	22. 3. 2019 -
Transformační klíč:	
Původ bodu:	G90672H39058



GEODETICKÉ ÚDAJE

Výpis z databáze Železničního bodového pole

Databáze: **szgdb** ----- Umístěná v: localhost : 5432

Pracoviště: **SŽG Praha, pracoviště Plzeň** - 09. 03. 2020 08:59:48 - Pelikán, Petr

!!! NEŘÍZENÁ KOPIE !!!

str. 5/6

Traťový úsek: **0371** Horažďovice předměstí (mimo) - Klatovy (mimo)
Definiční úsek: **12** Hrádek u Sušice - Kolinec
Číslo bodu: **623** km: **29,575** Katastrální území: Kolinec

Souřadnice JTSK

Y = 825333,109

X = 1119983,293

Nadm. výška 533,009

Souřadnice ETRS89

Latitude

Longitude

El. High

Výškový systém: Bpv

Typ určení výšky: Nivelací

Typ určení bodu: POL

Třída přesnosti: 2

Splnění TKP: ANO

Druh stabilizace: kámen

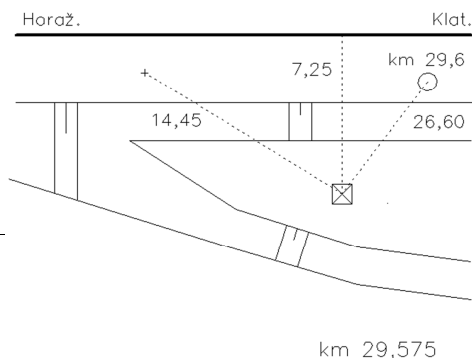
Poznámka: kámen s měřickým hřebem

Vyhotovil: SŽG Praha, pracoviště Praha

Platnost (od – do): 1. 1. 2007 -

Transformační klíč: TP03710819

Původ bodu: Vybudování ŽBP pro mapové podklady



Traťový úsek: **0371** Horažďovice předměstí (mimo) - Klatovy (mimo)
Definiční úsek: **12** Hrádek u Sušice - Kolinec
Číslo bodu: **797** km: **29,664** Katastrální území: Kolinec

Souřadnice JTSK

Y = 825426,849

X = 1119998,985

Nadm. výška 534,309

Souřadnice ETRS89

Latitude

Longitude

El. High

Výškový systém: Bpv

Typ určení výšky: Nivelací

Typ určení bodu: POL

Třída přesnosti: 2

Splnění TKP: ANO

Druh stabilizace: hřeb

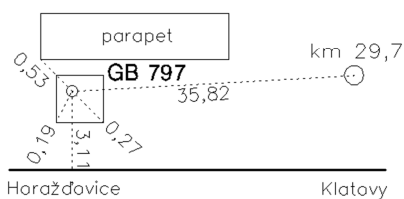
Poznámka: hřeb: v betonovém základu

Vyhotovil: SŽG Praha, pracoviště Plzeň

Platnost (od – do): 22. 3. 2019 -

Transformační klíč:

Původ bodu: G90672H39058



GEODETICKÉ ÚDAJE

Výpis z databáze Železničního bodového pole

Databáze: **szgdb** ----- Umístěná v: localhost : 5432

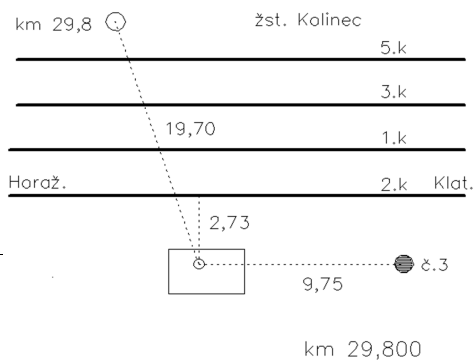
Pracoviště: **SŽG Praha, pracoviště Plzeň** - 09. 03. 2020 08:59:48 - Pelikán, Petr

!!! NEŘÍZENÁ KOPIE !!!

str. 6/6

Traťový úsek: **0371** Horažďovice předměstí (mimo) - Klatovy (mimo)
Definiční úsek: **G1** žst. Kolinec
Číslo bodu: **3200** km: **29,800** Katastrální území: Kolinec


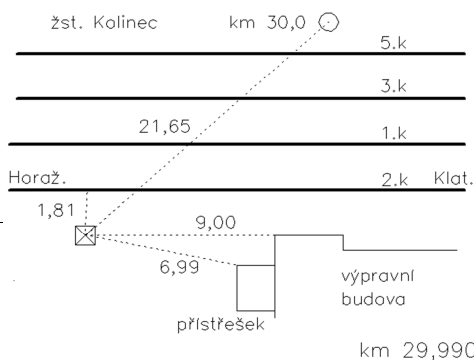
Souřadnice JTSK
Y = 825561,474
X = 1120014,393
Nadm. výška 534,677
Souřadnice ETRS89
Latitude N 49°17'45.30912"
Longitude E 13°26'18.43768"
El. High 581.717
Výškový systém: Bpv
Typ určení výšky: Nivelací
Typ určení bodu: GNSS
Třída přesnosti: 1
Splnění TKP: ANO
Druh stabilizace: hřeb



Poznámka: měřický hřeb v bet. základu
Vyhotožil: SŽG Praha, pracoviště Praha
Platnost (od – do): 1. 1. 2007 -
Transformační klíč: TP03710819
Původ bodu: Vybudování ŽBP pro mapové podklady

Traťový úsek: **0371** Horažďovice předměstí (mimo) - Klatovy (mimo)
Definiční úsek: **G1** žst. Kolinec
Číslo bodu: **624** km: **29,990** Katastrální území: Kolinec

Souřadnice JTSK
Y = 825741,766
X = 1120055,783
Nadm. výška 535,278
Souřadnice ETRS89
Latitude
Longitude
El. High
Výškový systém: Bpv
Typ určení výšky: Nivelací
Typ určení bodu: POL
Třída přesnosti: 2
Splnění TKP: ANO
Druh stabilizace: kámen



Poznámka: kámen
Vyhotožil: SŽG Praha, pracoviště Praha
Platnost (od – do): 1. 1. 2007 -
Transformační klíč: TP03710819
Původ bodu: Vybudování ŽBP pro mapové podklady